



tango argentino & kultur

Natalia Beráscola & Jürgen Schmidt  
Wallufer Str. 1 **65197** Wiesbaden

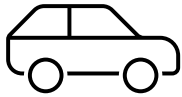
Achtung: Der Studio befindet sich im Hinterhof

H: +49 (0)162 46 45 691

T: +49 (0)611 30 83 162

kontakt@tanganj.de

## WEGBESCHREIBUNG oder... Alle Wege führen zum TangoNJ Studio



### ANREISE MIT DEM AUTO

Da die Parkmöglichkeiten SEHR begrenzt sind, empfehlen wir eine Anreise mit öffentlichen Verkehrsmitteln. Egal woher ihr kommt, wir sind 50m weit weg von der Wiesbadener **Arterie B54** (oder auch „Erster Ring“). Unser Studio ist 150m weit weg von der wichtigen Kreuzung Schiersteiner Str. und Kaiser Friedrich Ring/B54.

Wichtig, wenn du ein Navi hast: Wallufer Straße 1 - **65197** Wiesbaden  
Wiesbaden – Rheingauviertel (in Nähe der Innenstadt)

**ACHTUNG:** Das Navigationssystem schlägt oft die Wallufer Straße in Mainz-Kostheim vor oder die Wallufer Straße in Eltville am Rhein (PLZ 65343) vor



### PARKMÖGLICHKEITEN

#### Parkhaus:

- **Asklepios Paulinen Klinik:** Geisenheimer Straße 10; 65197 Wiesbaden (24 Std. geöffnet). Achtung: Die Einfahrt vom Parkhaus ist direkt am Konrad-Adenauer-Ring gelegen.
- **Edeka Nolte** Karlsbader Platz 2-28, 65197 Wiesbaden mit EasyParkApp (<https://easypark.de/de>) ab **20:00** und **bis 21:55** (Achtung!)

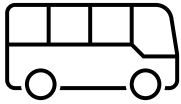
#### Auf der Straße parken:

- **E-Auto** laden >> Ladestation in der Wallufer Platz
- Kaiser-Friedrich-Ring, Mittelstreifen
- Schiersteiner Straße (Parkuhr)
- Erbacher Straße, Niederwaldstrasse und Wallufer Straße: maximal 2 Stunden (Anwohnerparken) Wochenenden und ab 21:00 Uhr FREI

### HAST DU AN PARK&RIDE GEDACHT?

Kahle Mühle  
Der P+R-Parkplatz "Kahle Mühle" liegt außerhalb der Umweltzone. Buslinien 5, 15, (237 Parkplätze).





### ANREISE MIT DEM BUS

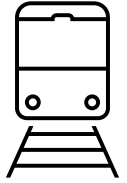
Ganz in der Nähe von unserem Studio befindet sich die Haltestelle

*Schiersteiner Str.*, wo die Busse 5, 15, 1 & 8 halten. Aber auch etwa 500 m weit weg befinden sich zwei Haltestellen *Bismarckring*, wo viele Buslinien aus verschiedenen Richtungen halten.

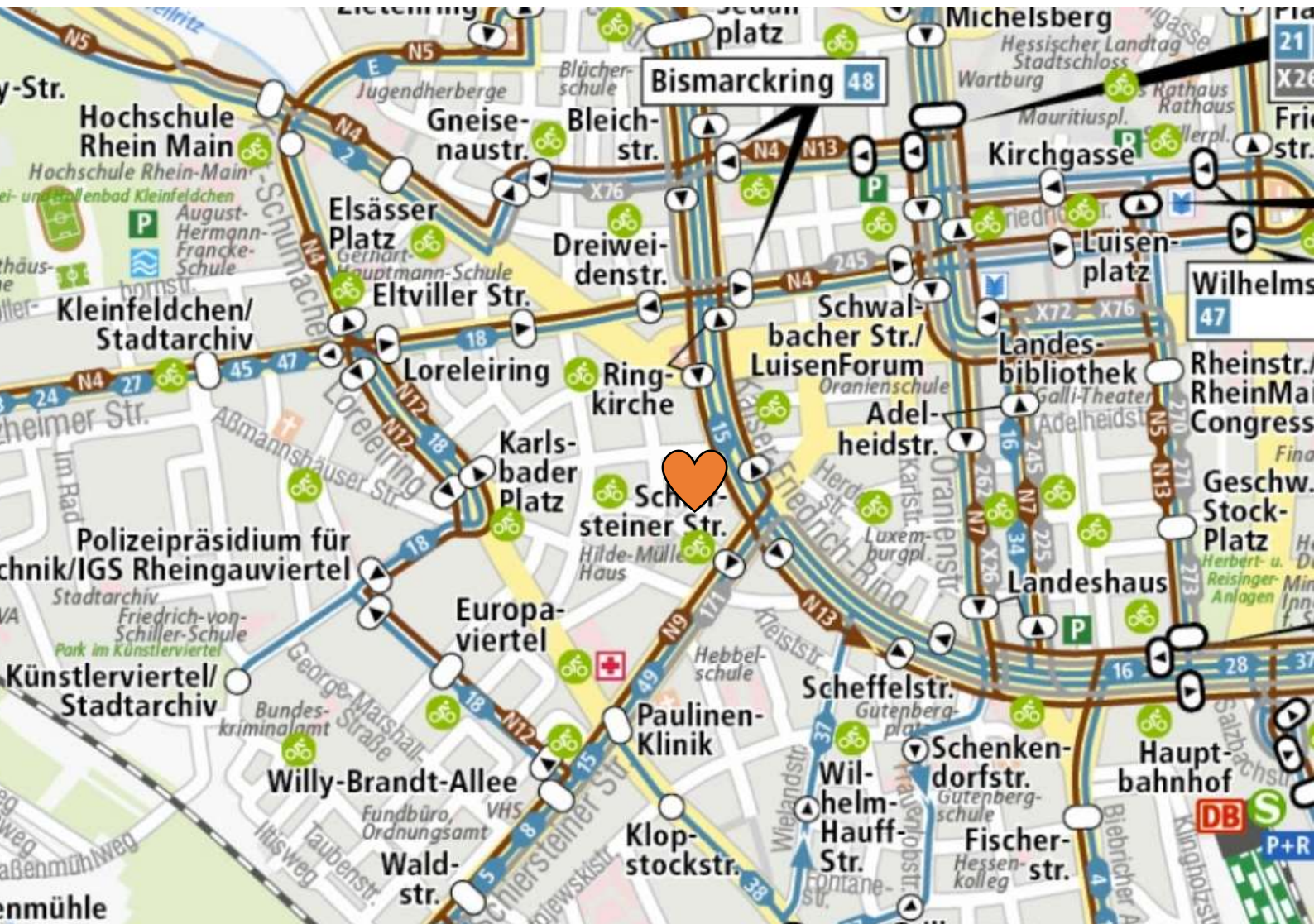
Plane direkt deine Reise mit der Verbindungsuchmaschine der [ESWE-VERKEHR](#)

### ANREISE MIT DER BAHN

Plane direkt deine Reise mit der Verbindungsuchmaschine auf [www.bahn.de](http://www.bahn.de) oder der App DB Navigator.



S-Bahn Linien: S1, S8 und S9 bis Endstelle Wiesbaden Hauptbahnhof bzw. Bahnlinien: VIA RB10, HLB RB21 und HLB RB 75 bis Endstelle Wiesbaden Hauptbahnhof. Ab Wiesbaden Hauptbahnhof: Buslinien 1 oder 8 (Bussteig C) bis Haltestelle *Schiersteiner Straße*.



Anreise mit dem Fahrrad oder zu Fuß ist allerdings auch möglich und sogar empfehlenswert. Parken kannst du dein Fahrrad vor der Tür vom Tangostudio, wo die Bewohner der Wallufer Str. 1 auch ihre Fahrräder abstellen.

